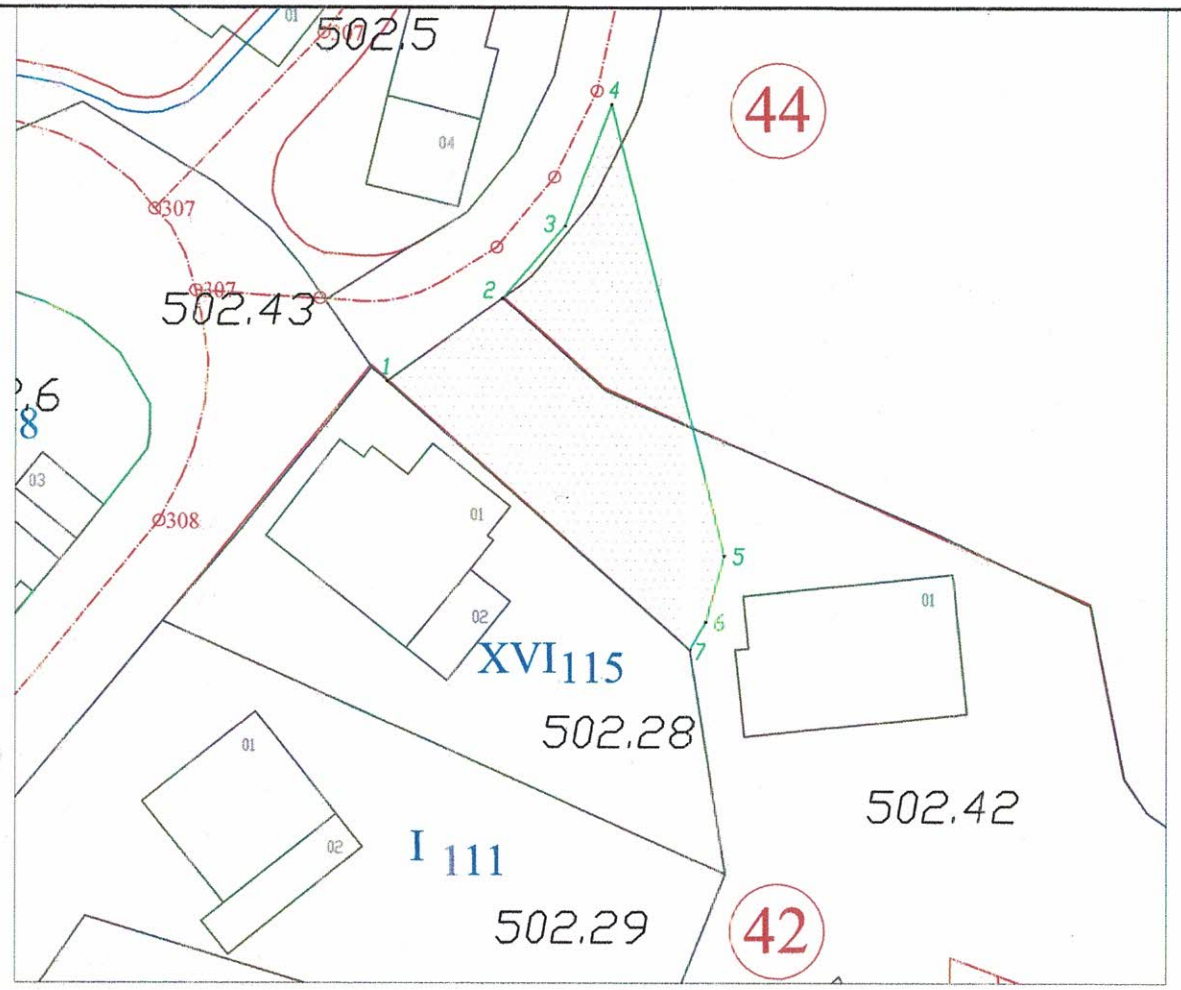

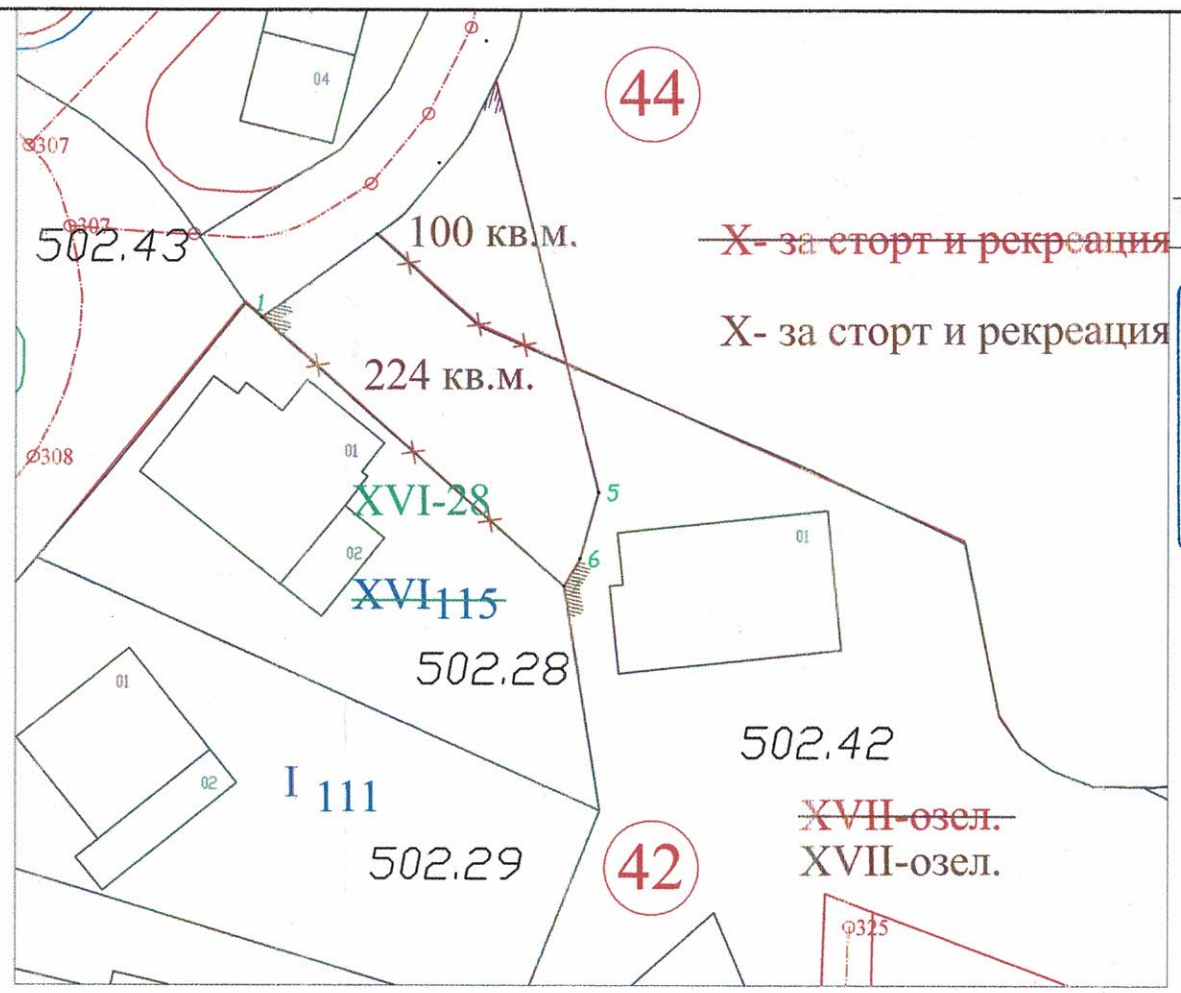

Номер на квартал	Номер на имот	Устройствена зона	Позволено с основно предназначение	площ. на ПИ	площ. на УПИ	етажност: задължителна	етажност: максимална	етажност: възможна "от-до"	градоустройствени показатели: плътност на застрояване	Кинт	минимална озел. площ	начин на застрояване: свободно-е	свързано в два съседни имота-А	свързано-С	забележки
Кв. 42	502.28	Жм	за жил. стр.	855	855		10 м.		60%	1.2	40%	●			

КАМАРА НА ИНЖЕНЕРИТЕ В ИНВЕСТИЦИОННОТО ПРОЕКТИРАНЕ
ПЪЛНА ПРОЕКТАНТСКА ПРАВОСПОСОБНОСТ
Регистрационен № 09522
Секция: ГПГ
Части на проекта: по удостоверение за ППП
инж. ЮЛИАН ДИМИТРОВ ТОШКОВ
Подпис:
ВАЖИ С ВАЛИДНО УДОСТОВЕРЕНИЕ ЗА ППП ЗА ТЕКУЩАТА ГОДИНА

ИЗВАДКА ОТ ПР:

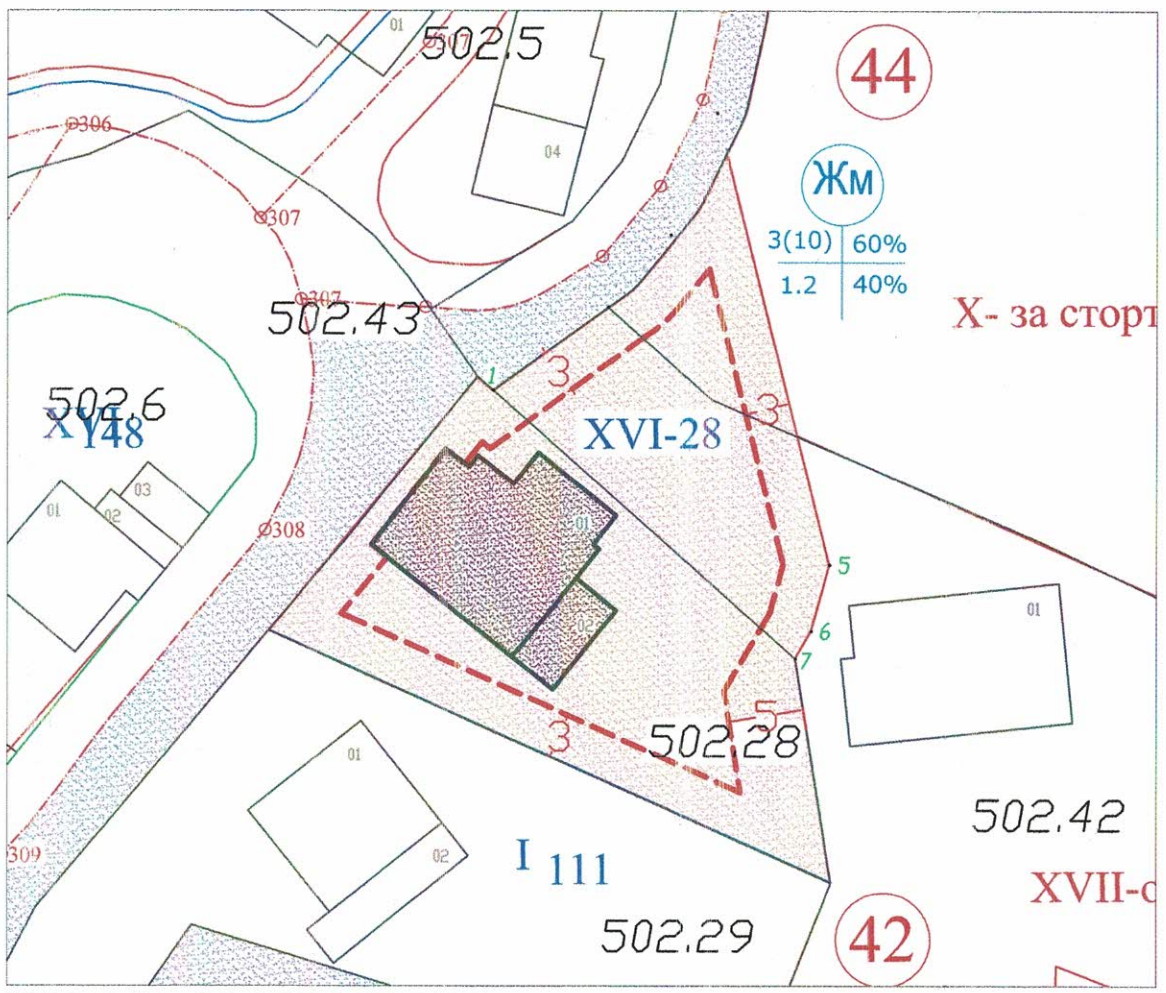

ПЛАН ЗА ЗАСТРОЯВАНЕ:

ПРОЕКТ ЗА ИЗМЕНЕНИЕ НА ПР:

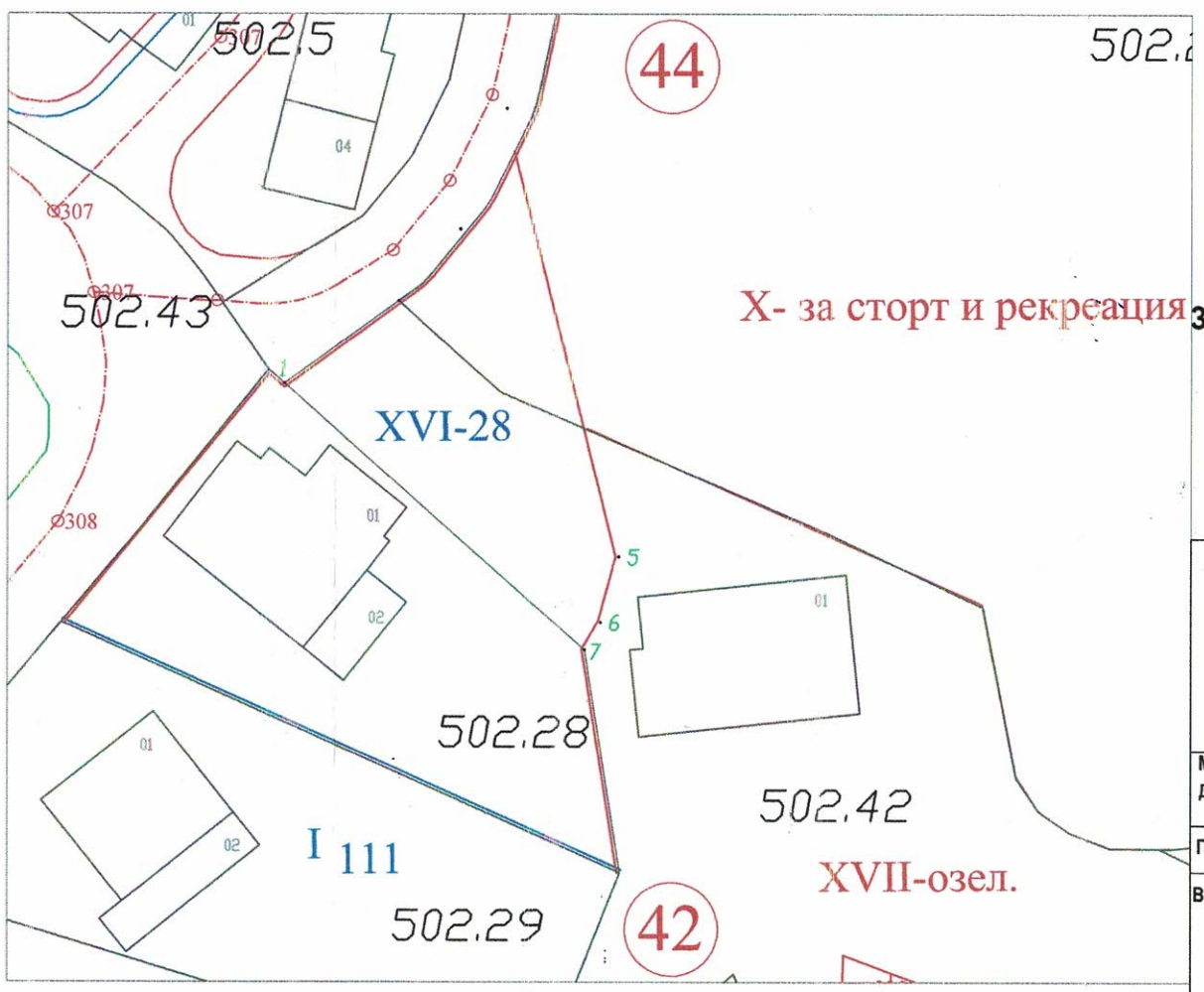

ПЛАН ЗА РЕГУЛАЦИЯ:

ЛЕГЕНДА:

- Граница на имот
- Ограничителни линии на застр.
- Задължителни линии на застр.
- IX Номер на УПИ
- (44) Номер на квартал

ЗАБЕЛЕЖКА:

- УПИ XVI - е с площ= 855 кв. м.,

Проект за: Изменение на ПУП-ПРЗ за имоти с 63207.502.28, 63207.502.42 и 63207.502.260, попадащи в УПИ XVI -115, УПИ XVII - озел., Х- за спорт и рекреация, в кв. 42 и 44 по плана на гр. Рудозем, общ. Рудозем.

Мащаб:1:500 Дата : 30.2025г.	ЧЕРТЕЖ: ПУП - ПРЗ	ЧАСТ: Устройствено планиране
Проектант:		
Възложители:	1. ОБЩИНА РУДОЗЕМ 2. Красимир Мичов Рунчев	1. 2. 3.